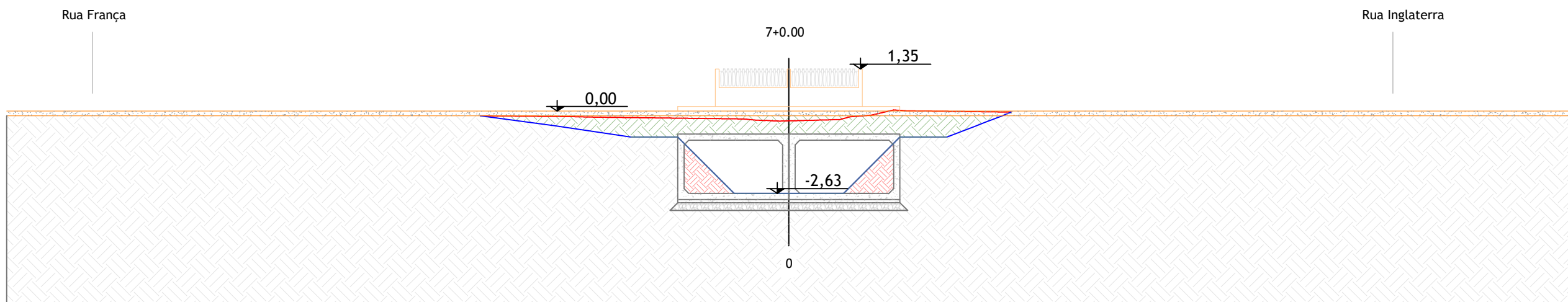
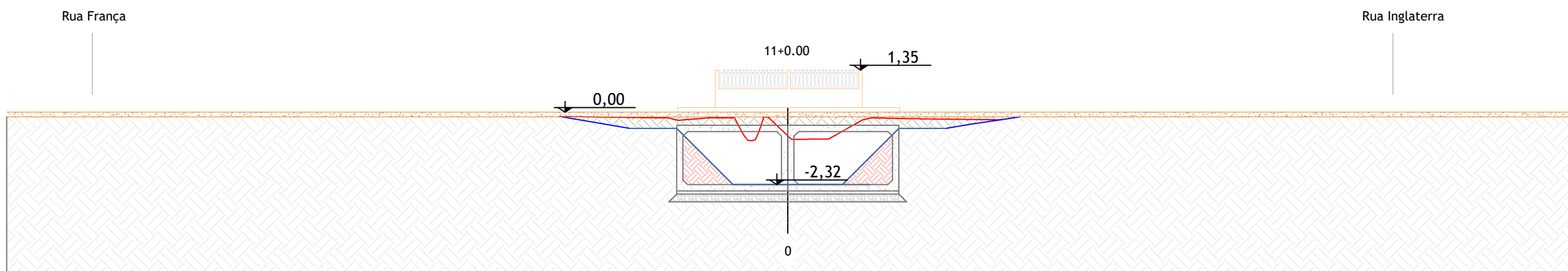


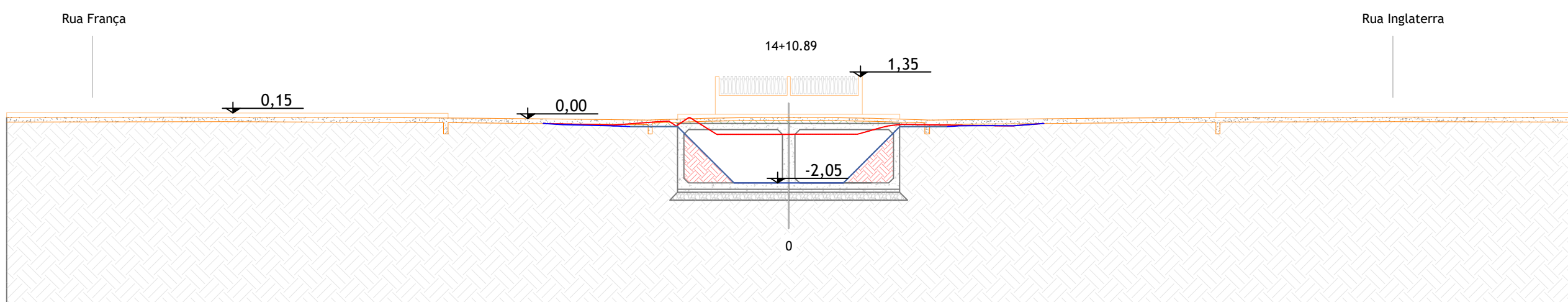
CORTE SEÇÃO 3+10,47, TRANSVERSAL RUA SUÉCIA  
esc 1:150



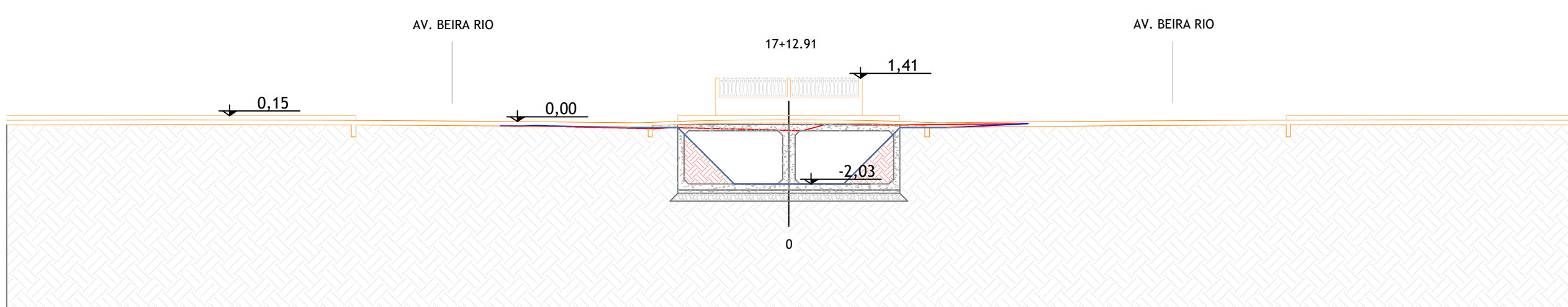
CORTE SEÇÃO 7+00,00, TRANSVERSAL AVENIDA BRASIL  
esc 1:150



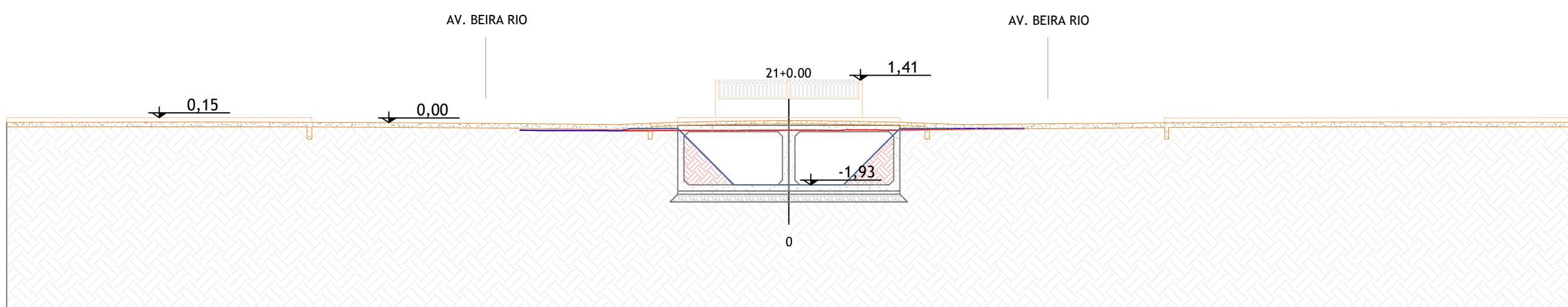
CORTE SEÇÃO 11+00,00, TRANSVERSAL RUA CHILE  
esc 1:150



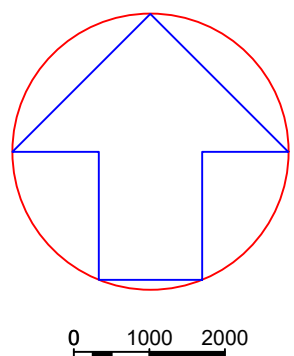
CORTE SEÇÃO 14+10,89, RUA MÉXICO  
esc 1:150



CORTE SEÇÃO 17+12,91, TRANSVERSAL RUA DA PAZ  
esc 1:150



CORTE SEÇÃO 21+00,00, TRANSVERSAL RUA DO ENCONTRO  
esc 1:150



.WhatsApp Image 2025-03-18 at 14.56.28.jpeg

R-01		
Emissão	Data	Descrição
<div><div><div>inea</div><div>instituto estadual do ambiente</div></div><div><div>Secretaria de Ambiente e Sustentabilidade</div></div><div><div></div><div><div>GOVERNO DO ESTADO</div><div>RIO DE JANEIRO</div></div><div><div></div><div>cidade de um século</div></div></div></div>		
GOVERNO DO ESTADO DO RIO DE JANEIRO SECRETARIA DE ESTADO DO AMBIENTE E SUSTENTABILIDADE INSTITUTO ESTADUAL DO AMBIENTE		
PROJETO EXECUTIVO E OBRAS PARA MELHORIA DA CALHA HIDRÁULICA DO RIO IGUABA, NO TRECHO DA RUA DAS MARGARIDAS ATÉ A RUA PORTUGAL - IGUABA GRANDE - RJ.		
CORTES LONGITUDINAIS		FOLHA
PROJETO BÁSICO		01/02
DATA	AUTOR/IDENT.	NÚMERO DO DESENHO
18/03/2025	RAFAEL AGENOR DOS SANTOS CREA 1405324953	DRM-BLAJ-PJG-MIG-Q-IEA-A001
		ESCALA ESC. INDICADA